

Miljöministeriets förordning

om beteckningar som används i planer enligt markanvändnings- och bygglagen

Given i Helsingfors den 31 mars 2000

I enlighet med miljöministeriets beslut föreskrivs med stöd av 206 § 2 mom. markanvändnings- och bygglagen av den 5 februari 1999 (132/1999):

1 §

Förordningens tillämpningsområde och giltighet

I landskaps-, general- och detaljplaner som utarbetas med stöd av markanvändnings- och bygglagen (132/1999) används de beteckningar som anges i bilagan till denna förordning. I planerna kan vid behov även användas andra beteckningar. När en beteckning enligt denna förordning används i en plan, skall den användas i det syfte som anges i förordningen. Beteckningen kan preciseras med planbestämmelser.

2 §

Ikraftträdande

Denna förordning träder i kraft den 1 maj 2000.

Genom denna förordning upphävs ministeriets för inrikesärendena beslut av den 30 september 1959 om beteckningar som bör användas i planer enligt byggnadslagen (386/1959) jämte ändringar.










Helsingfors den 31 mars 2000

Miljöminister *Satu Hassi*


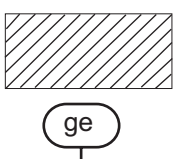
Miljöråd *Auvo Haapanala*

I. Beteckningar som används i landskapsplaner:

Utvecklingsprinciper:

















	Beteckning:	Förklaring:	Färg-/ritningsanvisning:
1		Stadsutvecklingsområde.	röd
2		Område för landsbygdsutveckling.	brun, ljus
3		Område med turistattraktioner/utvecklingsområde för turism och rekreation.	grön, mörk
4		Utredningsområde.	
5		Utvidgningsriktning för bebyggelsen.	brun, ljus eller enligt respektive användningsändamål
6		Behov av att komplettera bebyggelsestrukturen.	
7		Riktgivande/alternativ vägsträckning.	bredd enligt vägklass
8		Behov av vägtrafikförbindelse.	bredd enligt vägklass
9		Korridor för utveckling av kollektivtrafiken/behov av kollektivtrafikförbindelse.	
10		Behov av grönförbindelse.	grön

Raster- eller linjebeteckningar som kan användas för att visa särskilda egenskaper hos planens delområden:

11		Område som är viktigt med tanke på kulturmiljön eller landskapsvården.	turkos
12		Värdefull ås eller annan värdefull geologisk formation.	












- | | | | |
|----|---|--|------|
| 13 |  | Viktigt grundvattensområde eller grundvattensområde som lämpar sig för vattentäkt. | blå |
| 14 |  | Område som hör till eller föreslagits höra till nätverket Natura 2000. | grå |
| 15 |  | Område som är särskilt viktigt med tanke på naturens mångfald. | grön |
| 16 |  | Objekt som ingår i UNESCO:s världsarvslista. | |
| 17 |  | Nationalstadspark. | |
| 18 |  | Bullerområde. | grå |
| 19 |  | Faroområde. | |
| 20 |  | Skyddszon. | |
| 21 |  | Gräns för område för bygginskränkning enligt landskapsplanen. | |
| 22 |  | Gräns för område där bygginskränkning har slopats enligt landskapsplanen. | |







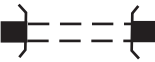







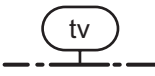


Beteckningar för områdesreserveringar:

23		Område för tätortsfunktioner.	brun, ljus
24		Bostadsdominerat område.	brun, ljus
25		Område för centrumfunktioner.	röd, mörk
26		Område för service.	orangeröd
27		Område för arbetsplatser.	röd, varm, ljus
28		Industri- och lagerområde.	grå
29		Område för industriverksamheter med betydande miljökonsekvenser.	grå
30		Industri- och lagerområde där en betydande anläggning för produktion eller lagring av farliga kemikalier finns/får placeras.	grå
31		Rekreationsområde.	grön, klar
32		Område för fritid och turism.	gul
33		Område för fritidsbostäder.	gul
34		Område för turistanläggningar.	gul
35		Trafikområde.	röd kant
36		Område för landtrafik.	röd kant
37		Område för flygtrafik.	röd kant
38		Hamnområde.	röd kant



39	E	Specialområde.	röd, anilin
40	ET	Område för samhällsteknisk försörjning.	röd, anilin
41	EN	Område för energiförsörjning.	röd, anilin
42	EJ	Område för avfallshantering.	röd, anilin
43	EO	Täktområde.	röd, anilin
44	EK	Gruvområde.	röd, anilin
45	EP	Försvarsmaktens område.	röd, anilin
46	S	Skyddsområde.	turkos, ljus
47	SL	Naturskyddsområde.	turkos, ljus
48	SM	Fornminnesområde.	turkos, ljus
49	SR	Byggnadsskyddsområde.	turkos, ljus
50	M	Jord- och skogsbruksdominerat område.	grön, ljus
51	MT	Jordbruksområde.	gulgrön, ljus
52	MU	Jord- och skogsbruksdominerat område med särskilt behov av att styra friluftslivet.	grön
53	MY	Jord- och skogsbruksdominerat område med särskilda miljövärden.	grön
54	W	Vattenområde.	blå

Objekt- och linjebeteckningar:

55		Område för centrumfunktioner.	röd, mörk
56		Sekundärcentrum för centrumfunktioner.	röd, mörk
57		Stor detaljhandelsenhet.	orangeröd
58		By.	brun, ljus
59		Område för service.	orangeröd
60		Industri- och lagerområde.	grå
61		Industri- och lagerområde där en betydande anläggning för produktion eller lagring av farliga kemikalier finns/får placeras.	grå
62		Skydds-/fornminnesobjekt.	turkos
63		Rekreatjonsobjekt/turistattraktion.	grön, mörk
64		Trafikterminal/omstigningsplats för kollektivtrafik/resecentrum.	
65		Område för järnvägstrafik.	
66		Flygstation eller flygplats.	
67		Hamnområde.	
68		Småbåtshamn.	
69		Motorväg eller motortrafikled.	1:100 000 linje 2 x 1,0 mm
70		Huvudväg eller -gata med två körbanor.	1:100 000 linje 2 x 1,0 mm

71		Riksväg/stamväg.	1:100 000 linje 1,7 mm
72		Regional väg eller huvudgata.	1:100 000 linje 1,0 mm
73		Förbindelseväg.	1:100 000 linje 0,5 mm
74		Anslutning.	
75		Planskild anslutning.	
76		Planskild korsning utan anslutning.	
77		Trafiktunnel.	
78		Huvudbana och trafikplats.	1:100 000 linje 0,7 mm
79		Förbindelsebana/bibana/stadsbana.	1:100 000 linje 0,3 mm
80		Friluftsled.	
81		Snöskoterled.	
82		Fartygsled.	
83		Småbåtsled.	
84		Huvudledning eller -linje. I cirkeln antecknas en bokstavs- eller annan kod som anger typen av ledning eller linje.	
85		Område för vindkraftverk.	
86		Området är reserverat för kommunens behov.	
87		Området är reserverat för statens behov.	

Beteckningar som anger miljöförändringar och som kan användas vid behov:












88		Befintliga vägar och linjer.	svart
89		Nya vägar och linjer.	rödbrun

Rittekniska beteckningar:

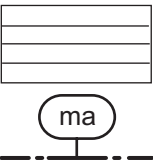
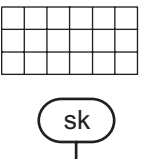
- 90  Gräns för landskapsplaneområdet.
- 91  Kommungräns. grå
- 92  Områdesgräns.
- 93  Gräns för delområde.
- 94  Tvärstrecken anger på vilken sida av gränsen beteckningen gäller.
- 95  Bokstavs- eller sifferkod för ett område eller objekt.
- 96 **MAAK** Namn på landskapscentrum.
- 97 **SEUT** Namn på regioncentrum.
- 98 **KUNT** Namn på kommuncentrum.
- 99 **ALAK** Namn på sekundärcentrum.
- 100 **KYLÄK** Namn på bycentrum.


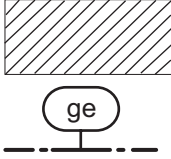
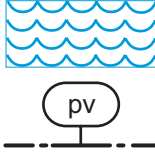



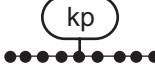
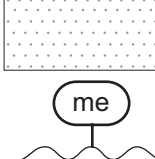
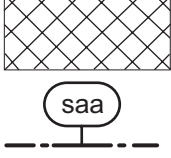
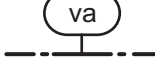

II. Beteckningar som används i generalplaner:

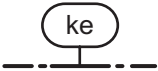

Utvecklingsmål:

	Beteckning:	Förklaring:	Färg-/ritningsanvisning:
1		Utvidningsriktning för bebyggelsen.	brun, ljus eller enligt respektive användningsändamål
2		Tänkbart utvidningsområde för bebyggelsen.	brun, ljus eller enligt respektive användningsändamål
3		Behov av förtätning/förenhetligande av ett område.	
4		Riktgivande/alternativ vägsträckning.	bredd enligt vägklass
5		Behov av vägtrafikförbindelse.	bredd enligt vägklass
6		Korridor för utveckling av kollektivtrafiken/ behov av kollektivtrafikförbindelse.	
7		Behov av förbindelse för gång- och cykeltrafik.	
8		Behov av grönförbindelse.	grön
9		Behov av bullerbekämpning.	
10		Behov av att reparera miljö- eller landskapsskada.	svartkantad
11		Behov av att avlägsna sanitär olägenhet.	















Raster- eller linjebeteckningar som kan användas för att visa särskilda egenskaper hos planens delområden:

12		Landskapsmässigt värdefullt område.
13		Område som är värdefullt med tanke på stads- eller bybilden.

















- | | | | |
|----|---|--|------|
| 14 |  | Område med miljövärden som bör bevaras. | |
| 15 |  | Värdefull ås eller annan värdefull geologisk formation. | |
| 16 |  | Viktigt grundvattensområde eller grundvattensområde som lämpar sig för vattentäkt. | blå |
| 17 |  | Område som hör till eller föreslagits höra till nätverket Natura 2000. | grå |
| 18 |  | Område som är särskilt viktigt med tanke på naturens mångfald. | grön |
| 19 |  | Objekt som ingår i UNESCO:s världsarvslista. | |
| 20 |  | Nationalstadspark. | |
| 21 |  | Bullerområde. | grå |
| 22 |  | Markområde som skall saneras/istandsättas. | |
| 23 |  | Faroområde. | |
| 24 |  | Skyddszon. | |












- 25  Utvecklingsområde.
- 26  Område i behov av planering.

Områdenas användningsändamål:






- 27  Bostadsområde. brun, ljus
- 28  Bostadsområde dominerat av flervåningshus. brun
- 29  Bostadsområde dominerat av småhus. brun, ljus
- 30  Byområde. brun, ljus
- 31  Område för centrumfunktioner. röd, mörk
- 32  Område för kommersiell service där en stor detaljhandelsenhet får placeras. orangeröd
- 33  Område för service och förvaltning. orangeröd
- 34  Område för närservice. orangeröd
- 35  Område för offentlig service och förvaltning. violett
- 36  Område för arbetsplatser. röd, varm, ljus
- 37  Industri- och lagerområde. grå
- 38  Område för industriverksamheter med betydande miljökonsekvenser. grå
- 39  Industriområde där miljön ställer särskilda krav på verksamhetens art. grå
- 40  Lagerområde. grå














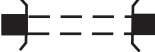


41		Industri- och lagerområde där en betydande anläggning för produktion eller lagring av farliga kemikalier finns/får placeras.	grå
42		Rekreatiomsområde.	grön, klar
43		Område för närrekreation.	grön, klar
44		Område för idrotts- och rekreatiomsanläggningar.	grön, klar
45		Friluftss- och strövområde.	grön, klar
46		Område för fritid och turism.	gul
47		Område för fritidsbostäder.	gul
48		Område för turistanläggningar.	gul
49		Campingområde.	gul
50		Husvagnsområde.	gul
51		Område för koloniträdgård/odlingslotter.	gul
52		Trafikområde.	röd kant
53		Område för allmän väg.	röd kant
54		Gatuområde.	vit
55		Terminalområde för persontrafik.	röd kant
56		Terminalområde för godstrafik.	röd kant

57		Område för servicestation.	röd kant
58		Område för järnvägstrafik.	röd kant
59		Område för flygtrafik.	röd kant
60		Hamnområde.	röd kant
61		Specialområde.	röd, anilin
62		Område för samhällsteknisk försörjning.	röd, anilin
63		Område för energiförsörjning.	röd, anilin
64		Område för avfallshantering.	röd, anilin
65		Täktområde.	röd, anilin
66		Gruvområde.	röd, anilin
67		Område för skjutbana.	röd, anilin
68		Försvarsmaktens område.	röd, anilin
59		Område för begravningsplats.	turkos
70		Skyddsgronområde.	turkos
71		Skyddsområde.	turkos, ljus
72		Naturskyddsområde.	turkos, ljus

73		Fornminnesområde.	turkos, ljus
74		Område som skall skyddas med stöd av byggnadslagstiftningen.	turkos, ljus
75		Område som har skyddats med stöd av byggnadsskyddslagen.	turkos, ljus
76		Område där miljön bevaras.	färg enligt områdestyp
77		Jord- och skogsbruksdominerat område.	grön, ljus
78		Jordbruksområde.	gulgrön, ljus
79		Område för storenhet inom husdjursproduktionen.	grön, dimmig
80		Landskapsmässigt värdefullt åkerområde.	gul, klar
81		Jord- och skogsbruksdominerat område med särskilt behov av att styra friluftslivet.	grön
82		Jord- och skogsbruksdominerat område med särskilda miljövärden.	grön
83		Vattenområde.	blå

Objekt- och linjebeteckningar:

84		Sekundärcentrum för centrumfunktioner.	röd, mörk
85		Område för närservice.	orangeröd
86		Skydds-/fornminnesobjekt.	turkos
87		Rekreatjonsobjekt/turistattraktion.	grön, mörk
88		Busstation/omstigningsplats för kollektivtrafik/resecentrum.	







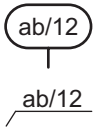
89		Järnvägsstation.	
90		Småbåtshamn/småbåtsplats.	
91		Badstrand.	
92		Motorväg eller motortrafikled.	1:20 000 linje 2 x 1,5 mm
93		Huvudväg/-gata med två körbanor.	1:20 000 linje 2 x 1,5 mm
94		Riksväg/stamväg.	1:20 000 linje 2,5 mm
95		Regional väg/huvudgata.	1:20 000 svart linje 2,0 mm
96		Förbindelseväg/matargata.	1:20 000 linje 1,5 mm
97		För kollektivtrafik reserverad väg eller gata.	1:20 000 linje 1,5 mm
98		Anslutning.	
99		Planskild anslutning.	
100		Ensidig anslutning.	
101		Planskild korsning utan anslutning.	
102		Trafiktunnel.	
103		Huvudbana och trafikplats.	1:20 000 linje 0,7 mm
104		Förbindelsebana/bibana/stadsbana.	1:20 000 linje 0,5 mm

- 105 ○ ○ ○ ○ ○ Friluftsled.
- 106 ● ● ● ● ● Gång- och cykelväg.
- 107 □ □ □ □ □ Snöskoterled.
- 108 —●—●— Fartygsled.
- 109 —○—○— Småbåtsled.
- 110 —○— Ledning eller linje. I cirkeln antecknas en bokstavs- eller annan kod som anger typen av ledning eller linje.
- 111 —tv— Område för vindkraftverk.
- 112 **ma** Underjordiskt utrymme.
- 113 **mav** Underjordiskt utrymme som även används som skyddsrum.
- 114 **/k** Området är reserverat för kommunens behov.
- 115 **/v** Området är reserverat för statens behov.















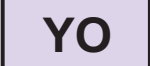
Beteckningar som anger miljöförändringar och som kan användas vid behov:

- 116  Områden som bibehålls i sitt nuvarande tillstånd. bokstavskod och färg enligt användningsändamålet
- 117  Områden som utvecklas genom mindre åtgärder. bokstavskod och färgad kant enligt användningsändamålet
- 118  Nya områden och områden som förändras avsevärt. bokstavskod och färgad kant enligt användningsändamålet
- 119  Objekt, befintlig och nytt. färg enligt användningsändamålet
- 120  Befintliga vägar och linjer. svart
- 121  Vägavsnitt som avses förbättras betydligt. svart/rödbrun
- 122  Nya vägar och linjer. rödbrun

















Rittekniska beteckningar:
















- 123  Kommungräns.
- 124  Generalplaneområdets gräns.
- 125  Områdesgräns.
- 126  Gräns för delområde.
- 127  Riktgivande gräns för område eller del av område.
- 128  Tvärstrecken anger på vilken sida av gränsen beteckningen gäller.
- 129  Bokstavs- eller sifferkod för ett område eller objekt.
- 130 **KUNT** Kommunens namn.
- 131 **KUNN** Namn på kommundel.
- 132 **ALAK** Namn på sekundärcentrum/bycentrum.

















III. Beteckningar som används i detaljplaner:






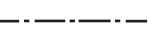


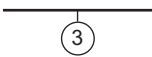

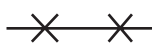
	Beteckning:	Förklaring:	Färg-/ ritningsanvisning:
1		Kvartersområde för bostadshus.	brun, ljus
2		Kvartersområde för flervåningshus.	brun
3		Kvartersområde för småhus.	brun, ljus
4		Kvartersområde för radhus och andra kopplade bostadshus.	brun, ljus
5		Kvartersområde för fristående småhus.	brun, ljus
6		Kvartersområde för bostads-, affärs- och kontorsbyggnader.	brun
7		Kvartersområde i sambruk som betjänar boendet.	brun, ljus
8		Kvartersområde för lantbrukslägenheters driftscentrum.	brun, ljus
9		Kvartersområde för servicebyggnader.	orangeröd
10		Kvartersområde för närservicebyggnader.	orangeröd
11		Kvartersområde för nöjes- och underhållningsservice.	orangeröd
12		Kvartersområde för allmänna byggnader.	violett
13		Kvartersområde för byggnader för offentlig närservice.	violett
14		Kvartersområde för förvaltningsbyggnader och ämbetshus.	violett
15		Kvartersområde för undervisningsbyggnader.	violett

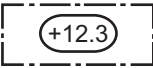
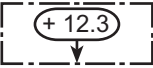
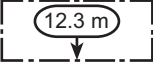



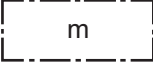
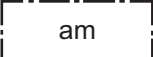
16	YS	Kvartersområde för byggnader för social verksamhet och hälsovård.	violett
17	YY	Kvartersområde för kulturbyggnader.	violett
18	YM	Kvartersområde för museibygnader.	violett
19	YK	Kvartersområde för kyrkor och andra församlingsbyggnader.	violett
20	YU	Kvartersområde för idrottsbyggnader.	violett
21	C	Kvartersområde för centrumfunktioner.	röd, mörk
22	K	Kvartersområde för affärs- och kontorsbyggnader.	orangeröd
23	KL	Kvartersområde för affärsbyggnader.	orangeröd
24	KM	Kvartersområde för affärsbyggnader där en stor detaljhandelsenhet får placeras.	orangeröd
25	KT	Kvartersområde för kontorsbyggnader.	orangeröd
26	KTY	Kvartersområde för verksamhetsbyggnader.	orangeröd
27	T	Kvartersområde för industri- och lagerbyggnader.	grå
28	TT	Kvartersområde för industribyggnader.	grå
29	TV	Kvartersområde för lagerbyggnader.	grå
30	TY	Kvartersområde för industribyggnader där miljön ställer särskilda krav på verksamhetens art.	grå
31	T/kem	Kvartersområde för industri- och lagerbyggnader där en betydande anläggning för produktion eller lagring av farliga kemikalier finns/får placeras.	grå

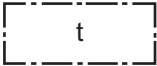
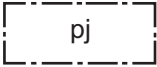
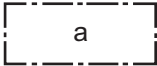


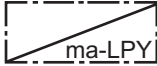
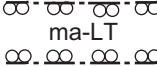

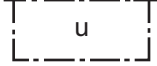







32		Rekreatjonsområde.	grön, klar
33		Park.	grön, klar
34		Område för närrekreation.	grön, klar
35		Lekpark.	grön, klar
36		Område för idrotts- och rekreatjonsanläggningar.	grön, klar
37		Friluftss- och strövområde.	grön, klar
38		Område för badstrand.	grön, klar
39		Område för fritid och turism.	gul
40		Kvartersområde för fritidsbostäder.	gul
41		Kvartersområde för byggnader som betjänar turism.	gul
42		Campingområde.	gul
43		Husvagnsområde.	gul
44		Område för koloniträdgård/odlingslotter.	gul
45		Trafikområde.	röd kant
46		Område för allmän väg.	röd kant
47		Järnvägsområde.	röd kant


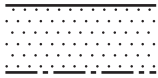


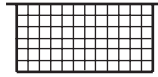



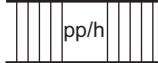
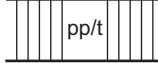



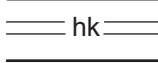
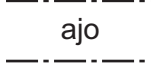
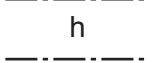
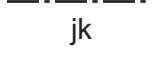
48		Flygfältsområde.	röd kant
49		Hamnområde.	röd kant
50		Kanalområde.	röd kant
51		Småbåtshamn/småbåtsplats.	röd kant
52		Område för allmän parkering.	röd kant
53		Kvartersområde för servicestation.	röd, ljus
54		Kvartersområde för persontrafikterminal.	röd, ljus
55		Kvartersområde för godstrafikterminal.	röd, ljus
56		Kvartersområde för allmänna parkeringsanläggningar.	röd, ljus
57		Kvartersområde för bilplatser.	röd, ljus
58		Specialområde.	röd, anilin
59		Område för byggnader och anläggningar för samhällsteknisk försörjning.	röd, anilin
60		Område för energiförsörjning.	röd, anilin
61		Område för avfallshantering.	röd, anilin
62		Täktområde.	röd, anilin
63		Gruvområde.	röd, anilin


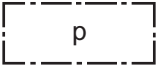
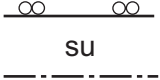
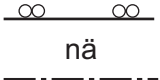
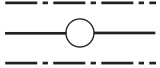
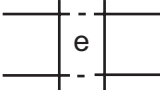
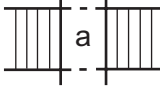
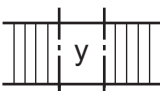


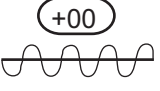
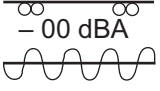
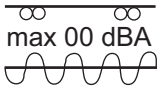
64		Mastområde.	röd, anilin
65		Område för skjutbana.	röd, anilin
66		Försvarsmaktens område.	röd, anilin
67		Område för begravningsplats.	turkos
68		Skyddsgrönområde.	turkos
69		Skyddsområde.	turkos, ljus
70		Naturskyddsområde.	turkos, ljus
71		Fornminnesområde.	turkos, ljus
72		Byggnadsskyddsområde.	turkos, ljus
73		Område där miljön bevaras.	färg enligt områdestyp
74		Jord- och skogsbruksområde.	grön, ljus
75		Jordbruksområde.	gröngul, ljus
76		Område för storenhet inom husdjursproduktionen.	grön, dimmig
77		Område för trädgårdsodling och växthus.	grön, dimmig
78		Landskapsmässigt värdefullt åkerområde.	gul, klar
79		Jord- och skogsbruksområde med särskilt behov av att styra friluftslivet.	grön

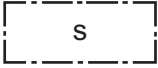
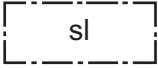
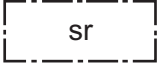


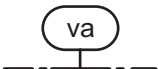








80		Jord- och skogsbruksområde med särskilda miljövärden.	grön
81		Vattenområde.	blå
82		Linje 3 m utanför planområdets gräns.	röd
83		Stadsdels- eller kommunaldelsgräns.	
84		Kvarters-, kvartersdels- och områdesgräns.	
85		Gräns för delområde.	
86		Riktgivande gräns för område eller del av område.	
87		Tvärstrecken anger på vilken sida av gränsen beteckningen gäller.	
88		Tomtgräns och -nummer enligt bindande tomtindelning.	
89		Riktgivande tomt-/byggnadsplatsgräns.	
90		Kryss på beteckning anger att beteckningen slopas.	
91	12	Stadsdels- eller kommunaldelsnummer.	
92	KAUP	Namn på stads- eller kommunal.	
93	123	Kvartersnummer.	
94	23	Nummer på riktgivande tomt/byggnadsplats.	
95	KATU	Namn på gata, väg, öppen plats, torg, park eller annat allmänt område.	
96	1234	Byggnadsrätt i kvadratmeter våningsyta.	
97	00 %	Talet anger hur stor del av området eller byggnadsytan som får bebyggas.	
98	as 00 %	Beteckningen anger hur många procent av den på byggnadsytan tillåtna våningsytan som får användas för bostadslägenheter.	
99	m 00 %	Beteckningen anger hur många procent av den på byggnadsytan tillåtna våningsytan som får användas för butikslokaler.	
100	IV	Romersk siffra anger största tillåtna antalet våningar i byggnaderna, i byggnaden eller i en del därav.	


- 101 $\frac{1}{2} k IV$ Ett bråktal framför en romersk siffra anger hur stor del av arealen i byggnadens största våning man får använda i källarvåningen för utrymme som inräknas i våningsytan.
- 102 $IV u \frac{1}{2}$ Ett bråktal efter en romersk siffra anger hur stor del av arealen i byggnadens största våning man får använda i vindsplanet för utrymme som inräknas i våningsytan.
- 103 $+ yht 200 I$ Talet anger i kvadratmeter hur stor del av byggnadens bottenvåning (I) man utöver den i våningskvadratmeter angivna våningsytan får använda till gemensamma utrymmen för de boende.
- 104 $\leftarrow pk 50 \% I$ Talet anger hur stor del av byggnadens bottenvåning (I) som skall användas för daghem.
- 105 $e = 0.12$ Exploateringstal, dvs. förhållandet mellan våningsytan och tomtens/byggnadsplatsens yta.
- 106 $\alpha = 00^\circ$ Taklutning.
- 107 $+ 12.3$ Ungefärlig markhöjd.
- 108  Högsta höjd för byggnadens vattentak.
- 109  Högsta höjd för skärningspunkten mellan fasad och vattentak.
- 110  Fasadens högsta höjd i meter.
- 111  Byggnadens, konstruktionernas och anläggningarnas högsta höjd.
- 112 123 Det understreckade talet anger den byggnadsrätt, byggnadshöjd, taklutning eller annan bestämmelse som ovillkorligen skall iakttas.
- 113  Byggnadsyta.
- 114  Byggnadsyta där barndaghem får placeras.
- 115  Byggnadsyta där butik får placeras.
- 116  Byggnadsyta där en lantbrukslägenhets driftscentrum får placeras.

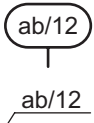
- 117  Byggnadsyta där ekonomibyggnad får placeras.
- 118  Område där försäljningsplats för drivmedel får placeras.
- 119  Byggnadsyta för förvaringsplats för bil.
- 120  Underjordiskt utrymme.
- 121  Underjordiskt utrymme avsett att användas som skyddsrum.
- 122  Underjordiskt utrymme för allmän bilparkering.
- 123  Trafiktunnel.
- 124  Körramp till underjordiskt utrymme.
- 125  Utsprång.
- 126  Linje som anger takåsens riktning.
- 127  Genomfartsöppning i byggnad.
- 128  Glasövertäckt utrymme.
- 129  Pilen anger den sida av byggnadsytan som byggnaden skall tangera.
- 130  Beteckningen anger att denna sida av byggnaden skall ha direkt utgång från trapphusen.
- 131  Beteckningen anger att byggnaden inte får ha fönster mot denna sida av byggnadsytan.
- 132  Beteckningen anger att ljudisoleringen mot trafikbuller i byggnadens ytterväggar samt fönster och andra konstruktioner skall vara minst 00 dBA mot denna sida av byggnadsytan.

- 133  För lek och utevistelse reserverad del av område.
- 134  Del av område som skall planteras.
- 135  Trädrad som skall bevaras/planteras.
- 136  Gata.
- 137  Öppen plats/torg.
- 138  Gata/väg reserverad för gångtrafik.
- 139  Friluftsled.
- 140  Gata/väg reserverad för gång- och cykeltrafik.
- 141  Gata/väg reserverad för gång- och cykeltrafik där servicetrafik är tillåten.
- 142  Gata/väg reserverad för gång- och cykeltrafik där infart till tomt/byggnadsplats är tillåten.
- 143  Gång- och cykelväg som hör till allmän väg.
- 144  Gata/väg reserverad för kollektivtrafik.
- 145  Gårdsgata.
- 146  Lågfartsgata.
- 147  Körförbindelse.
- 148  För områdets interna servicetrafik reserverad del av område.
- 149  För områdets interna gångtrafik reserverad del av område.

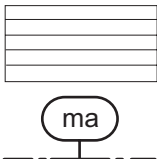
- 150  För allmän gångtrafik reserverad del av område.
- 151  Parkeringsplats.
- 152  För skyddsområde för allmän väg reserverad del av område.
- 153  För frisiktsområde för allmän väg reserverad del av område.
- 154  För ledning reserverad del av område.
- 155  Planskild korsning.
- 156  Gång- och cykelförbindelse under gata eller trafikområde.
- 157  Gång- och cykelförbindelse över gata eller trafikområde.
- 158  Ungefärligt läge för in- och utfart.
- 159  Del av gatuområdes gräns där in- och utfart är förbjuden.
- 160  Området skall förses med bullerskydd. Beteckningen anger skyddets ungefärliga placering och talvärdet det ungefärliga höjdläget för dess övre kant.
- 161  Beteckningen anger att trafikområdet skall förses med en bullervall eller en annan bullerdämpande konstruktion så, att bullernivån på det intilliggande kvartersområdet/området minskar med minst 00 dBA på 00 meters höjd.
- 162  Beteckningen anger att trafikområdet skall förses med bullervall eller annan bullerdämpande konstruktion så, att bullernivån på det intilliggande kvartersområdet/området får vara högst 00 dBA.
- 163 $1 \text{ ap}/00 \text{ m}^2$ Beteckningen anger per hur många kvadratmeter våningsyta en bilplats skall anläggas.
- 164 $1 \text{ ap}/\text{as}$ Beteckningen anger hur många bilplatser som skall anläggas per bostad.

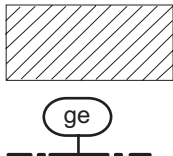
165	(1, 2, 3)	Siffrorna inom parentes anger de kvarter vilkas bilplatser får förläggas till området.
166	/k	Området är reserverat för kommunens behov.
167	/v	Området är reserverat för statens behov.
168	/yk	Samnyttjoområde.
169		Del av område som skall skyddas.
170		Del av område där ett i naturvårdslagen avsett naturskyddsområde eller naturskyddsobjekt är beläget.
171		Byggnad som skall skyddas.
172		Byggnad som har skyddats med stöd av byggnadsskyddslagen.
173		Träd som skall skyddas.
174		Faroområde.
175		Skyddszon.
176		Område för vindkraftverk.
177		Utvecklingsområde.
178		Markområde som skall saneras/istandsättas.
179		Objekt som ingår i UNESCO:s världsarvslista.
180		Nationalstadspark.
181		Område eller del av område som är viktigt med tanke på stads- eller bybilden.
182		Landskapsmässigt värdefullt åkerområde.

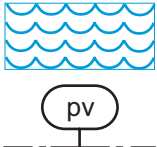
183  Del av område, på vilken finns enligt lagen om fornminnen fredad fornlämning.


184  Bokstavs- eller sifferkod för ett område eller objekt.

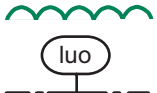
Raster- eller linjebeteckningar som kan användas vid behov för att visa särskilda egenskaper hos planens delområden:

185  Landskapsmässigt värdefullt område.

186  Värdefull ås eller annan värdefull geologisk formation.

187  Viktigt grundvattensområde eller grundvattensområde som lämpar sig för vattentäkt. blå

188  Område som hör till eller föreslagits hör till nätverket Natura 2000. grå

189  Område som är särskilt viktigt med tanke på naturens mångfald. grön